

PARLAMENTUL ROMÂNIEI
CAMERA DEPUTAȚILOR

CAMERA DEPUTAȚILOR
Propunere Legislativă
pl-x/ 502/06.09.2004

Biroul permanent al Camerei Deputaților
Inițiative legislative

Nr. 295 din 01.09.2004

CĂTRE
BIROUL PERMANENT AL
CAMEREI DEPUTAȚILOR

În conformitate cu prevederile art. 74 din Constituția României și ale art. 86 din Regulamentul Camerei Deputaților, vă înaintăm alăturat *propunerea legislativă privind declararea ca oraș a comunei Voinești, județul Dâmbovița*, cu rugămintea de a declanșa procedura parlamentară pentru dezbatere și aprobare.

INIȚIATORI

Stan Ion – Deputat PSD

Traian Novolan – Senator PSD

Popa Virgil – Deputat PSD

Dinu Marin – Senator PSD

Calcan Valentin – Deputat PSD

EXPUNERE DE MOTIVE

Privind declararea ca oras a comunei VOINESTI
Judetul DAMBOVITA

In conformitate cu legea 2/1968 privind organizarea administrative a teritoriului Romaniei si cu Legea nr 351/2001 privind aprobarea Planului de amenajare national –Sectiunea IV –Reteaua localitati ,comunele cu rol deosebit in viata economica ,social –politica si cultural-stiintifica a zonei si a tarii pot fi organizate ca orase.

Propunem ridicarea comunei VOINESTI la rangul de oras si ne intemeiem propunerea pe realitatile de natura istorica,demografica ,economica si cultural stiintifica, pe care le prezentam in continuare

ASEZARE GEOGRAFICA

Comuna Voinesti este asezata in partea de nord-vest a judetului Dambovita,avand o orientare NV-SE peo lungime de aproximativ 13km Si o latime de 6km,cuprinzand in limitele sale o suprafata reprezentand 2,15% din suprafata judetului.

Teritoriul comunei cu un relief deluros,specific zonei subcarpatice este strabatut de apele raului Dambovita si ale afluentului sau Raul Alb.

Comuna Voinesti este situata la o distanta de 27km fata de municipiul Targoviste si la 45km distanta fata de orasul Campulung-Muscel,strabatuta fiind de drumul national DN 72A,drum ce favorizeaza legaturile comunei Cu resedinta de judet si are in componenta opt sate si anume:Voinesti resedinta comunei,Gemenea,Oncesti,Lunca-sate dezvoltate geografic in functie de bazinul hidrografic al raului Dambovita si satele Izvoare,Suduleni,Manjina si Manga in legatura directa cu drumul judetean DJ 712A si drumul national DN 72A.

La nord comuna Voinesti se invecineaza cu Malu cu Flori, la nord-est cu comuna Barbuletu,la est cu comuna Vulcana-Bai,la sud-est cu comuna Branesti,la sud cu comuna Sotanga,la sud-vest cu comuna Tatarani, la vest cu comuna Candesti,iar la nord-vest cu comuna Valeni.

ISTORIC

Satele ce compun atazi comuna Voinesti au fost atestate documentar incepand cu 1512 satul Gemenea,1593 satul Voinesti si terminand cu 1735 Satul Oncesti;comuna Voinesti a fost unul din primele centre ale cooperatiei romanesti,prin bancile populare infiintate aici.La 1912 comuna Voinesti era resedinta de plasa,avea judecatorie,oficiu postal,si un spital.Livezile de pomi fructiferi din Voinesti sunt amintite in documente inca din secolul XVII.

Satul Voinesti este un sat vechi de mosneni,vestit prin pomicultura practicata aici si **exista** sigur in vremea domniei lui Mihai Viteazul,cand au loc primele tranzactii de pamant.In secolul XVIII ,la 1785,la cererea locuitorilor din Voinesti,Candesti si Dragodanesti,se tinea la Voinesti pe mosia Manastirii Radu Voda,un targ saptamanal.

Scoala a fost infiintata in 1843,functionand cu frecventa destul de slaba in casa invatatorului,deoarece localul cladit din nuiele era neterminat;un an mai tarziu,scoala era construita dupa modelul tip cu doua odai si o sala.Dupa 1900 exista o singura scoala cu doua posturi de invatator,unde mai tarziu procesul de invatamant se extindea la o scoala mixta cu patru posturi si sapte clase.Dupa 1944 se infiinteaza o cantina si o cooperativa scolara,iar la 12 noiembrie 1945 s-a infiintat gimnaziul unic din Voinesti.

Caminul cultural"Capitan Voinea"s-a infiintat in 1939 cand se desfasurau cursuri taranesti si de gospodarie,sezatori;a fost reorganizat in 1946.

La 1 ianuarie 1950 a fost infiintata Statiunea de Cercetare si Productie Pomicola,unitate care in decursul anilor, imprima caracterul unei zone pomicole de inalta tinuta comunei Voinesti.Aici au fost realizate celebre soiuri de meri,peri si pruni.

Monument arheologic-„Cetatuia”-sec.XVIII-IX;

Monumente istorice si ansambluri de arhitectura clasate:

-Biserica Sfintii Voievozi,Buna Vestire si Cuvioasa Parascheva-Tabaci 1796;

-Biserica Adormirea Maicii Domnului,Sf.Nicolae si Sf,Haralambie 1857;

-Casa Iosefina,sec XIX;

-Casa Oprea Sidonia 1874;

-Spital Rural 1905.

Satele Gemenea si Oncesti

Satul Gemenea apare adesea in documente cu numele Gemenile si dateaza din sec.XVI,de cand este amintit in documente;la sfirsitul sec XIX,

Gemenea era comuna compusa din trei catune:Gemenea,Bratu-Oncescu si Capul Coastei impreuna cu care avea 1249 locuitori.La 1816 Caragea Voda daruieste bisericii mosnenesti din Gemenea veniturile balciului care se tineau aici la Sf. Nicolae.

Scoala a fost infiintata in 1839,cand functuona intr-o odaie cladita din nuiele,modificandu-se in 1844 dupa planul tip cu doua odai si o sala.

Satul Oncesti apare la sfarsitul sec XIX,cu numele Bratu-Oncescu ca un catun al comunei Gemenea.In 1814 a fost construita o biserică de lemn intre Valea Rudei si Valceaaua Bisericii,pe terenul dat de boierii Varzari,biserica ruinata dupa 1916.

Monumente si ansambluri de arhitectura(sat Gemene
-Biserica Tuturor Sfintilor-1868

Monumente de arta plastica(sat Gemenea)
-Cruce de piatra-langa monumentul eroilor

Monumente de arta plastica
-Cruce de piatra-langa biserică 1719

Satele Izvoare,Suduleni,Manga,Minjina,Lunca

Satul Izvoare este amintit documentar in 1713;Lunca este un sat greu de datat-la 20 octombrie 1597,Stanca din Voinesti a vandut o latura din Lunca lui Dragomir.

Satul Manga este amintit la 15 iulie 1572 cu prilejul unei vanzari,iar la sfarsitul sec.XIX era catun al comunei Pietrari.

Minjina a fost mult timp o parte componenta a satului Manga.

Satul Suduleni este un sat vechi din secolul XV,existand in vremea domniei lui Vlad Calugarul(1482-1495);scoala a fost infiintata in 1842.

CADRUL NATURAL

Principalele aspecte ale reliefului zonei sunt rezultatul actiunii modelatoare a arterelor hidrografice principale din zona Dambovita (Raul Alb si raul Dambovita) in contextul unui climat de dealuri pe o geologie specifica.

Asezarea la poalele masivelor muntoase din nord prezinta o dubla importanta sub raport climatic,adapost fata de curentii atmosferici reci de la nord si in al doilea rand prezenta masivelor muntoase prilejuieste o acumulare mai mare de precipitatii.

Dupa harta cu repartitia temperaturii medii anuale, zona se situeaza intre intervalele de 8-9 grade C. Cele mai coborate medii lunare se inregistreaza in ianuarie(-3 grade C, iar cele mai ridicate in luna iulie(+19 grade C).

Precipitatiile in zona se caracterizeaza prin mare variabilitate, in ceea ce priveste frecventa, intensitatea, durata. Cantitatea medie anuala de precipitatii este de 914,5mm. Caracterul continental al climei este marcat prin prezenta unor maxime de precipitatii in mai 134mm, iunie 107mm si un minim in martie 32,9mm.

Solurile pe raza comunei Voinesti, sunt influentate de suportul geologic al bazinului Dambovită, noua tipuri si subtipurii de sol. Ca textura pot fi intalnite soluri nisipoase-lutoase in lunca sau terase joase, lutoase argiloase

Din punct

de vedere geo-botanic, zona se incadreaza la paduri de foioase, etajul fagului cu trecere spre conifere in extremitatea nordica; masivele paduroase ocupa suprafete mari ale teritoriului, coborand pana in apropierea vetrelor de sat.

POPULATIA

La nivelul anului 2001-ultimul recensamant numarul de locuitori a fost de 6243 si 2398 gospodarii; numarul mediu de persoane/gospodarie fiind de 2,56. Fata de 1996, populatia comunei Voinesti scade, aceasta datorandu-se scaderii sporului natural.

Densitatea populatiei se situeaza in jurul valorii 75-76pers/km patrati.

Populatia ocupata reprezinta un insemnat procent din populatia activa A comunei Voinesti, aceasta dovedind preocuparea locuitorilor de a contribui la veniturile familiei indiferent de varsta (principala activitate fiind pomicultura). O importanta parte a populatiei este indreptata catre activitati din sfera serviciilor, transporturi, invatamant, sanatate si comert.

INVATAMANT

In comuna Voinesti invatamantul este structurat dupa cum urmeaza:

-gradinite-6

-scoli in invatamantul primar si gimnazial-7

-grup scolar agricol-1

-copii inscrisi in gradinite-120

- elevi inscrisi total nr.- 1050
 - in invatamantul primar si gimnazial-730
 - in invatamantul liceal- 300
 - in invatamantul profesional-20
- personal didactic total nr. 103
 - in invatamantul prescolar- 9
 - in invatamantul primar si gimnazial-53
 - in invatamantul liceal- 41

INSTITUTII

- Pe teritoriul comunei Voinesti functioneaza :
- Administratia Finantelor Publice –Trezorerie
 - Perceptie

- 1 Birou notarial
- instituti ce asigura derularea activitatilor specifice pe plan local cat si pentru localitatile de pe Valea Dambovitei
- Birou de Politie
 - Post Jandarmi
 - Ocol Silvic –cu sectie de reparatii drumuri
 - Oficiul de Posta
 - Sectie a SINDP Dambovita
 - Statia de Radio Emisie Voinesti

ACTIVITATEA ECONOMICA

In comuna Voinesti activitatea economica este reprezentata in principal de productia agricola reprezentativa fiind pomicultura ,in subsidiar fiind cresterea animalelor .

Inca din anul 1950, pe raza localitatii functioneaza Statiunea de Cercetare si Dezvoltare Pomicola ,unitate etalon in cadrul careia s-au realizat celebre soiuri de meri ,peri si pruni .

In comuna functioneaza 5 unitati comerciale apartinand Cooperativei de

Consum ,o unitate a Cooperativei de Credit Valea Dambovitei ,continuatoare a activitatii Bancii Populare Fratia ,infiintata in 1891.

Activitatea economica comert-servicii este reprezentata de 52 agenti economici .

Pe raza comunei functioneaza inca din anul 1996 un targ saptamanal (in Fiecare zi de miercuri) si trei targuri anuale.

SC Chindia SA functioneaza pe raza localitatii Gemenea cu o sectie de fabricare tuica si borhot .

In Voinesti exista doua statii de distributie carburanti ,una apartinand SN PETROM si cealalta unei firme private .

La nivelul localitatii sunt construite un numar de 5 blocuri ce insumeaza 45 de apartamente ,racordate la reseaua de apa si canalizare .

Pe langa cele 45 de apartamente mai sunt racordate la reseaua de apa un nr de 600 de gospodarii din satul Voinesti , restul gospodariilor din comuna urmand a fi racordate la reseaua publica de apa odata cu finalizarea PROGRAMULUI SAPARD.

La sfarsitul anului 2004 se va finaliza in proportie de 30% alimentarea cu gaze pentru comuna Voinesti ,iar Statia de Epurare va functiona la capacitatea proiectata.

CULTURA SI SPORT

In ceea ce priveste activitatea social culturala putem spune ca la nivelul comunei dispunem de trei camine culturale si o Casa de Cultura –investitie in derulare .

In comuna Voinesti functioneaza biblioteca comunala Vasile Florescu care detine un fond de carte de 9000 volume .

Activitatea sportiva se desfasoara pe 3 stadioane dotate corespunzator ,iar cele doua echipe de fotbal lupta pentru locuri fruntase in divizia judeteana . De asemenea , localitatea beneficiaza de un patrimoniu cultural deosebit , inscris pe lista monumentelor istorice.

LACASE DE CULT

Pe teritoriul comunei Voinesti functioneaza un numar de 7 biserici ortodoxe , una apartinand Cultului Adventist de Ziua a Saptea si una apartinand Cultului Evanghelic .

SANATATE

La nivelul Comunei Voinesti functioneaza Centrul de Sanatate cu sectiile de pediatrie , interne , laborator de analize medicale , o statie de ambulanta ,trei cabinete individuale –medici de familie . De asemenea functioneaza trei cabinete medicale stomatologice si o farmacie .

Din punct de vedere al asistentei sanitar veterinare la nivelul localitatii functioneaza o Circa Sanitar Veterinara si un cabinet privat deservite de 2 medici specialisti si 5 tehnicieni sanitar veterinari .

In vederea dezvoltarii sectorului de productie pe teritoriul comunei , autoritatile locale isi propun ca prin dezvoltarea infrastructurii si a utilitatilor, prin introducerea unor facilitati de ordin fiscal sa atraga noi investitori pentru dezvoltarea accelerata a sectorului privat ,crearea de noi Locuri de munca pentru locuitorii comunei si marirea potentialului economic al comunei .

INIȚIATORI

Stan Ion – Deputat PSD

Traian Novolan – Senator PSD

Popa Virgil – Deputat PSD

Dinu Marin – Senator PSD

Calcan Valentin – Deputat PSD

SCURTA PREZENTARE A LOCALITATII VOINESTI JUDETUL DAMBOVITA

Comuna Voinești este situată în partea de nord – vest a județului , pe Valea Dambovitei , la o distanță de 27 km. față de municipiul Târgoviște , recunoscută în străinătate pentru rezultatele excepționale în domeniul pomiculturii.

Teritoriul său este străbătut de apele râului Dambovita și paraul Raul Alb.

Este formată din satele: Voinești, reședința comunei , toponim care se pare că ar avea la bază patrimoniul Voinea, sat atestat documentar la 1593, format din moșneni; satul Gemenea Bratulești la 1512; satul Izvoare la 1713; satul Lunca la 1597; satul Manga la 1572; satul Oncești la 1735(toponimul de onomasticul Bratu Oncescu), satul Suduleni , secolul XV și satul Manjina.

Din punct de vedere administrativ , în anul 1810 , Voinești făcea parte și era localitate reprezentativă pentru Plasa Dambovitei, iar la reimpărțirea județului, din 1912 , Voinești devine capitala de plasa , cu 10 comune arondate .

Comuna Voinești constituie un adevărat tezaur documentar prin descoperirile ce au fost făcute de arheologi: monede , o cetate de pamant din sec. XII- XIII , ducând la concluzia că aici a fost centrul politico – administrativ al unei organizații prestatale de pe Valea Dambovitei. În satul Bratulești este o cruce de piatră ridicată de frații Buzesti , la 1596, în cinstea lui Mihai Viteazul; la Gemenea sunt două cruci comemorative de piatră , una din anul 1712 , alta din anul 1719; la Izvoare este o cruce de piatră din 1742.

Suprafața comunei este de 8103 ha. , din care 1300 ha .sunt ocupate de livezi.

În satele comunei funcționează șase grădinițe pentru copii , șase școli generale , din care trei cu clasele I- VIII, și un liceu cu 17 clase. De asemenea

functioneaza trei camine culturale cu trei sali de spectacole , cu o capacitate totala de 600 locuri, o biblioteca publica cu un numar de 8987 volume.

Pentru activitati sportive , sunt trei stadioane de fotbal

In satul Voinesti exista un Centru de Sanatate , ce deserveste intreaga Vale a Dambovitei – 30000 locuitori apartinand comunelor Malu cu Flori , Valeni , Pucheni , Candesti ,Tatarani, Barbuletu; iar locuitorii comunei beneficiaza de serviciile unui numar de trei medici de familie.

Tot in satul Voinesti exista alimentare cu apa potabila pentru toate gospodariile si o statie de epurare , reseaua de canalizare acoperind in prezent o treime din lungimea totala a strazilor.

La ora actuala se afla in derulare un program de alimentare cu apa pentru toate satele comunei , program finantat din fonduri SAPARD.

De asemenea sunt in curs de executie lucrarile de alimentare cu gaze naturale pentru intreaga comuna .

Comuna Voinesti este deservita de in Birou de Politie , un Post de Jandarmi si o Subunitate de Pompieri; Administratia Finantelor Publice Voinesti asigura derularea activitatilor specifice pe plan local .

Dupa 1990, in comuna Voinesti au fost infiintate un mare numar de societati comerciale si asociatii familiale – unitati pentru transporturi , prestatoare de servicii , comert.

In Voinesti se afla Statiunea de Cercetare si Productie Pomicola , infiintata in 1950, unitate etalon , in cadrul careia s-au realizat celebre soiuri de meri , peri si pruni.Livezile de pomi fructiferi din Voinesti sunt amintite in documente inca din secolul XVII , ceea ce dovedeste vechimea pomiculturii in aceasta regiune .

Amplasarea comunei Voinesti pe pitoreasca Vale a Dambovitei , intre cele doua foste capitale ale Tarii Romanesti de odinioara : Campulung Muscel si Targoviste , constituie un interesant punct turistic.De aici se poate ajunge destul de usor in masivul Leaota , cat si pe frumoasa vale a Raului Alb.

Comuna Voinesti este unitate administrativ –teritoriala , cu concentrare foarte mare a patrimoniului construit cu valoare de interes national.

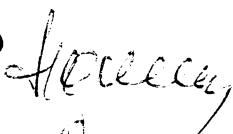
Din satul Manga , sunt : istoricul si publicistul Vladimir Diculescu , profesorul universitar Leon Diculescu , filozoful , esteticianul ,filologul Vasile Florescu; din satul Izvoare este poetul Constantin Voicu; din satul Voinesti este regina neincoronata a cantecului romanesc Rodica Bujor.

In vederea dezvoltarii in continuare a localitatii Voinesti , trebuie valorificate conditiile naturale ale Vaii Dambovitei , infiintarea unor unitati


de producție axate pe activități specifice zonei , care să atragă forța de muncă locală , iar un domeniu nou pentru această zonă poate fi agroturismul.

INIȚIATORI

Stan Ion – Deputat PSD



Traian Novolan – Senator PSD




Popa Virgil – Deputat PSD



Dinu Marin – Senator PSD



Calcan Valentin – Deputat PSD



[Faint handwritten text]

[Faint handwritten text]


**DOCUMENTAȚIE
PENTRU
ÎNFIINȚAREA ORAȘULUI
VOINEȘTI**

JUDEȚUL DÂMBOVIȚA

Județul Dâmbovița



Vizat,



FIȘA

orașului Voinești propus pentru declarare

A. Alcătuit din:

Localități componente ale orașului:

1. Voinești

Sate ce aparțin orașului:

1. Gemenea
2. Oncești
3. Lunca
4. Izvoare
5. Suduleni
6. Manga
7. Mânjina

B. Îndeplinirea principalilor indicatori cantitativi și calitativi minimali de definire a orașelor prevăzuți prin Anexa nr. II, punctul 1.0, la Legea nr. 351/2001:

a) Indicatorii prevăzuți de Legea nr. 351/2001

1. Număr de locuitori = 5.000
2. Populația ocupată în activități neagricole (% din total populație ocupată) 75%
3. Dotarea locuințelor cu instalații de alimentare cu apă (% din total locuințe) 70%
4. Dotarea locuințelor cu baie și WC în locuință (% din total locuințe) 55%
5. Număr paturi în spitale la 1.000 de locuitori = 7
6. Număr de medici la 1.000 de locuitori = 1,8
7. Unități de învățământ liceal sau altă formă de învățământ secundar **)
8. Dotări culturale și sportive **) (săli de spectacol; biblioteci publice; spații pentru activități sportive)
9. Locuri în hoteluri
10. Străzi modernizate (% din lungimea totală a străzilor) 50%
11. Străzi cu rețele de distribuție a apei (% din lungimea totală a străzilor) 60%
12. Străzi cu conducte de canalizare (% din lungimea totală a străzilor) 50%

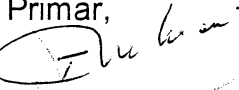
b) Gradul de îndeplinire a indicatorilor de către orașul propus *)


- 6.234
- 13%
- 51%
- 27%
- 6,5%
- 1,1%
- 1 (vezi nota explicativa)
- DA (vezi nota explicativa)
- -
- 28%
- 22%
- 3,3%

- 13. Epurare ape uzate **) (stație de epurare cu treaptă mecanico-chimică) DA (vezi nota explicativă)
- 14. Străzi cu rețele de hidranți exteriori pentru stingerea incendiilor (% din lungimea totală a străzilor) 60% 4,6%
- 15. Spații verzi (parcuri, grădini publice, scuaruri) mp / locuitor = 10 - 34
- 16. Depozit controlat de deșeuri cu acces asigurat **) DA (vezi nota explicativă)

C. Date privind referendumul:

Referendumul local a avut loc la data de 18.04.2004 Din totalul de 4480 persoane înscrise în lista pentru referendum au participat 2726 persoane. Din totalul de 2701 voturi valabil exprimate, un număr de 2144 voturi au exprimat acordul pentru declararea orașului VOINESTI **)

Primar,


Secretar,


Vizat,
 Direcția Teritorială de Statistică


JUDETUL DAMBOVITA
COMUNA VOINESTI
CONSILIUL LOCAL

H O T A R A R E

=====

privind propunerea trecerii comunei Voinești la
statutul de oraș

Comuna Voinești , Consiliul Local

Având în vedere :

- adresa 2287/ 7 o3 2003 a Consiliului Judetean Dâmbovița ;
- prevederile Legii 351/2001 privind aprobarea Planului de amenajare teritoriului Național - Secțiunea a IV - Rețeaua de localități ;
- prevederile HG 455/2001 ;
- prevederile art 13 și art 14 din Legea 3/2000 privind organizarea și desfășurarea referendumului ;

In temeiul art 38 alin 3 și art 46 din Legea 215/2001 privind administrația publică locală ;

H O T A R A S T E

Art 1

----- Se aprobă propunerea trecerii comunei Voinești la statutul de oraș


Art 2

----- Data referendumului , organizarea acestuia se vor stabili conform prevederilor Legii 3/2000 .


Art 3

----- Pentru comunicarea prezentei se însărcinează secretarul comunei Voinești .

PRESEDINTE
PRUDAN CONSTANTIN



CONTRASEMNEAZA
SECRETAR
EC, POPESCU OTILIA



VOINESTI 17 o3 2003

Nr. /3

JUDEȚUL DÂMBOVIȚA
CIRCUMSCRIPTIA VOINEȘTI

PROCES-VERBAL


privind rezultatele referendumului local asupra trecerii
localității VOINEȘTI la raionul de oraș

1. Numărul persoanelor înscrise în lista pentru referendum
2. Numărul participanților *)
3. Numărul de buletine de vot primite pentru a fi întrebuințate
4. Numărul de buletine de vot rămase neîntrebuințate
5. Numărul voturilor valabil exprimate la răspunsul "DA"
6. Numărul voturilor valabil exprimate la răspunsul "NU"
7. Numărul voturilor nule
8. Numărul voturilor contestate
9. Numărul întâmpinărilor și contestațiilor primite
10. Numărul întâmpinărilor și contestațiilor soluționate
11. Expunerea pe scurt a modului de soluționare a întâmpinărilor și contestațiilor

4	4	3	2	1
2	1	3	2	1
5	8	3	2	1
2	2	2	2	1
2	1	4	4	1
0	5	5	7	1
0	0	3	5	1
0	0	0	0	0
0	0	0	1	1
0	0	0	1	1

contestată a fost respinsă ca neîntemeiată
conform motivații anexate de președintele de
secție de vot

Președintele Biroului electoral,
Maria Lăchioru de Măruș
(numele, prenumele, semnătura și ștampila)



	Numele	Prenumele	Semnătura
1.	BĂLCAN	GH.	<i>[Signature]</i>
2.	BINU	TON	<i>[Signature]</i>
3.	BĂDEA	CONSTANTIN	<i>[Signature]</i>
4.			
5.			
6.			

*) Numărul participanților trebuie să fie egal cu suma ce rezultă din adăunarea cifrelor de la pct. 5,6 și 7


JUDEȚUL DÂMBOVIȚA
CIRCUMSCRIȚIA VOINEȘTI
SECȚIA DE VOTARE NR. 1

PROCES-VERBAL

privind rezultatele referendumului local asupra TRĂZĂRII
LOCALITĂȚII VOINEȘTI LA RÂNDUL LE ORAS.

1. Numărul persoanelor înscrise în lista pentru referendum	1209
2. Numărul participanților *)	922
3. Numărul de buletine de vot primite pentru a fi întrebuințate	1300
4. Numărul de buletine de vot rămase neîntrebuințate	378
5. Numărul voturilor valabil exprimate la răspunsul "DA"	795
6. Numărul voturilor valabil exprimate la răspunsul "NU"	117
7. Numărul voturilor nule	10
8. Numărul voturilor contestate	0
9. Numărul întâmpinărilor și contestațiilor primite	0
10. Numărul întâmpinărilor și contestațiilor soluționate	0
11. Expunerea pe scurt a modului de soluționare a întâmpinărilor și contestațiilor	

Președintele Biroului electoral,
BANU LAURA - ADRIANA
(numele, prenumele, semnătura și ștampila)



Membri:

	Numele	Prenumele	Semnătura
1.	GAURILĂ	CAMELIA	[Signature]
2.	HONCIU	IOANA	[Signature]
3.	MOTOLU	ION	[Signature]
4.	PĂRVAN	VALE. HENRIETA	[Signature]
5.			
6.			

*) Numărul participanților trebuie să fie egal cu suma ce rezultă din adăugarea cifrelor de la pct. 5,6 și 7

JUDEȚUL DÂMBOVIȚA
CIRCUMSCRIȚIA VOINEȘTI
SECȚIA DE VOTARE NR. 2

PROCES-VERBAL

privind rezultatele referendumului local asupra acordării
statutului de oraș localității Voinești, județ

1. Numărul persoanelor înscrise în lista pentru referendum	<u>839</u>
2. Numărul participanților *)	<u>600</u>
3. Numărul de buletine de vot primite pentru a fi întrebuințate	<u>900</u>
4. Numărul de buletine de vot rămase neîntrebuințate	<u>500</u>
5. Numărul voturilor valabil exprimate la răspunsul "DA"	<u>243</u>
6. Numărul voturilor valabil exprimate la răspunsul "NU"	<u>154</u>
7. Numărul voturilor nule	<u> 3</u>
8. Numărul voturilor contestate	<u> -</u>
9. Numărul întâmpinărilor și contestațiilor primite	<u> -</u>
10. Numărul întâmpinărilor și contestațiilor soluționate	<u> -</u>
11. Expunerea pe scurt a modului de soluționare a întâmpinărilor și contestațiilor	<u> -</u>

Președintele Biroului electoral,

BĂLAȘA LUMINIȚA - [Signature]

(numele, prenumele, semnătura și ștampila)


Membri:

	Numele	Prenumele	Semnătura
1.	<u>CUȚOIU</u>	<u>IOAN (PN)</u>	<u>[Signature]</u>
2.	<u>POPESCU</u>	<u>GHEORGHE (PN)</u>	<u>[Signature]</u>
3.	<u>BUCURA</u>	<u>ION (PNL)</u>	<u>[Signature]</u>
4.			
5.			
6.			

*) Numărul participanților trebuie să fie egal cu suma ce rezultă din adăugarea cifrelor de la pct. 5,6 și 7

JUDEȚUL DÂMBOVIȚA
CIRCUMSCRIȚIA VOINEȘTI
SECȚIA DE VOTARE NR. 3

Acest exemplar este
conform cu originalul



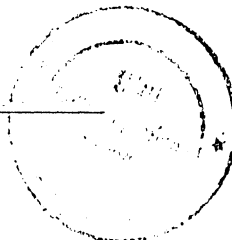
PROCES-VERBAL

privind rezultatele referendumului local asupra divorțului local
satului Voinești la rangul de oraș

- | | |
|--|------------|
| 1. Numărul persoanelor înscrise în lista pentru referendum | <u>673</u> |
| 2. Numărul participanților *) | <u>353</u> |
| 3. Numărul de buletine de vot primite pentru a fi întrebuințate | <u>700</u> |
| 4. Numărul de buletine de vot rămase neîntrebuințate | <u>347</u> |
| 5. Numărul voturilor valabil exprimate la răspunsul "DA" | <u>270</u> |
| 6. Numărul voturilor valabil exprimate la răspunsul "NU" | <u>178</u> |
| 7. Numărul voturilor nule | <u>5</u> |
| 8. Numărul voturilor contestate | <u>0</u> |
| 9. Numărul întâmpinărilor și contestațiilor primite | <u>0</u> |
| 10. Numărul întâmpinărilor și contestațiilor soluționate | <u>0</u> |
| 11. Expunerea pe scurt a modului de soluționare a întâmpinărilor și contestațiilor | <u>0</u> |

Președintele Biroului electoral,

MIMA ANDREEA LAURA
(numele, prenumele, semnătura și ștampila)



Membri:

	Numele	Prenumele	Semnătura
1.	PAYEȘESCU	CRISTIAN VASILE	
2.	PĂRVAN	ELENA	
3.	ONCEȘCU	GABRIEL	
4.			
5.			
6.			

*) Numărul participanților trebuie să fie egal cu suma ce rezultă din adăugarea cifrelor de la pct. 5,6 și 7


JUDEȚUL DÂMBOVIȚA
CIRCUMSCRIȚIA VOINEȘTI
SECȚIA DE VOTARE NR. 4

PROCES-VERBAL

privind rezultatele referendumului local asupra recerșii
localității VOINEȘTI la rangul de oraș

1. Numărul persoanelor înscrise în lista pentru referendum	1315
2. Numărul participanților *)	149
3. Numărul de buletine de vot primite pentru a fi întrebuințate	1400
4. Numărul de buletine de vot rămase neîntrebuințate	651
5. Numărul voturilor valabil exprimate la răspunsul "DA"	560
6. Numărul voturilor valabil exprimate la răspunsul "NU"	177
7. Numărul voturilor nule	12
8. Numărul voturilor contestate	1
9. Numărul întâmpinărilor și contestațiilor primite	1
10. Numărul întâmpinărilor și contestațiilor soluționate	1
11. Expunerea pe scurt a modului de soluționare a întâmpinărilor și contestațiilor	Contestație a fost respinsă + + se reintencide conform motiunii anexate

Președintele Biroului electoral,
BĂLCĂȘA FLORINĂ
(numele, prenumele, semnătura și ștampila)



Membri:

	Numele	Prenumele	Semnătura
1.			
2.	OPRGA	ELFIKA	
3.	MIHA	IOIK	
4.	UNGURGANU	ALEXANDRU	
5.			
6.			

*) Numărul participanților trebuie să fie egal cu suma ce rezultă din adăugarea cifrelor de la pct. 5,6 și 7


JUDEȚUL DÂMBOVIȚA
 CIRCUMSCRIȚIA VOINEȘTI
 SECȚIA DE VOTARE NR. 5 MÂNAGA

PROCES-VERBAL
 privind rezultatele referendumului local asupra teorii loialității
VOINEȘTI la raia din mas

1. Numărul persoanelor înscrise în lista pentru referendum	<u>419</u>
2. Numărul participanților *)	<u>312</u>
3. Numărul de buletine de vot primite pentru a fi întrebuințate	<u>500</u>
4. Numărul de buletine de vot rămase neîntrebuințate	<u>188</u>
5. Numărul voturilor valabil exprimate la răspunsul "DA"	<u>276</u>
6. Numărul voturilor valabil exprimate la răspunsul "NU"	<u>31</u>
7. Numărul voturilor nule	<u>15</u>
8. Numărul voturilor contestate	<u>0</u>
9. Numărul întâmpinărilor și contestațiilor primite	<u>0</u>
10. Numărul întâmpinărilor și contestațiilor soluționate	<u>0</u>
11. Expunerea pe scurt a modului de soluționare a întâmpinărilor și contestațiilor	<u>0</u>

Președintele Birouului electoral,

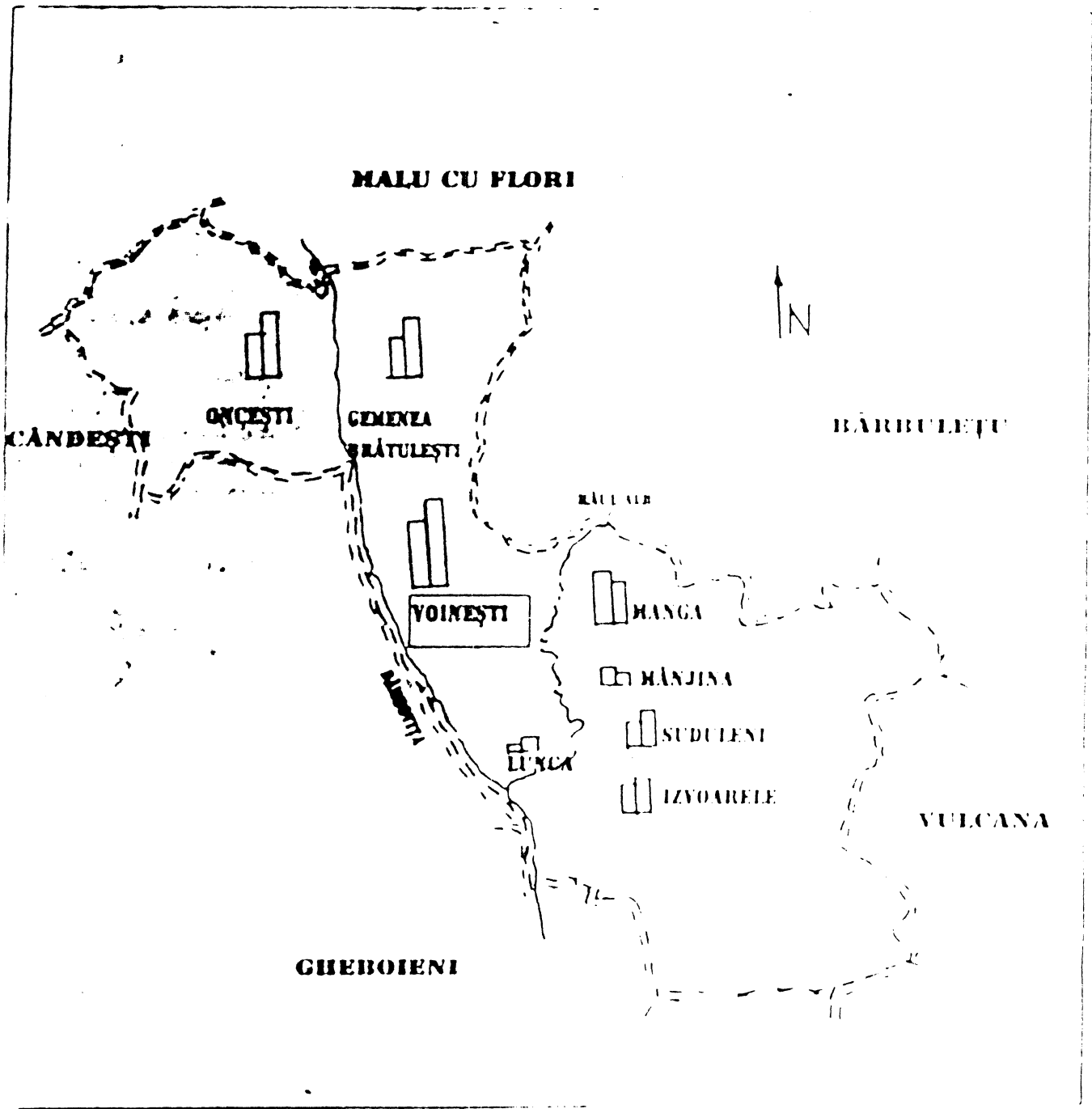
(numele, prenumele, semnătura și ștampila)



Membri:

	Numele	Prenumele	Semnătura
1.	<u>MATEI</u>	<u>LOD</u>	<u>[Signature]</u>
2.	<u>MILUTĂRU</u>	<u>PIȘCĂȚĂ</u>	<u>[Signature]</u>
3.	<u>ȘTAN VALERIA</u>	<u>CLARA</u>	<u>[Signature]</u>
4.			
5.			
6.			

*) Numărul participanților trebuie să fie egal cu suma ce rezultă din adăugarea cifrelor de la pct. 5,6 și 7



MALU CU FLORI



BARBULEȘTI

CÂNEȘTI

ONCEȘTI

GEMENZA

BRĂTULEȘTI

RÂUL AIB

VOINEȘTI

MANGA

MÂNJINA

SUDULENI

IZVOARELE

LUNCA

VULCANA

GHEBOIENI

OMII, REFERENDUM PENTRU ORAȘUL VOINEȘTI

VIITORUL ORAȘ VOINEȘTI

